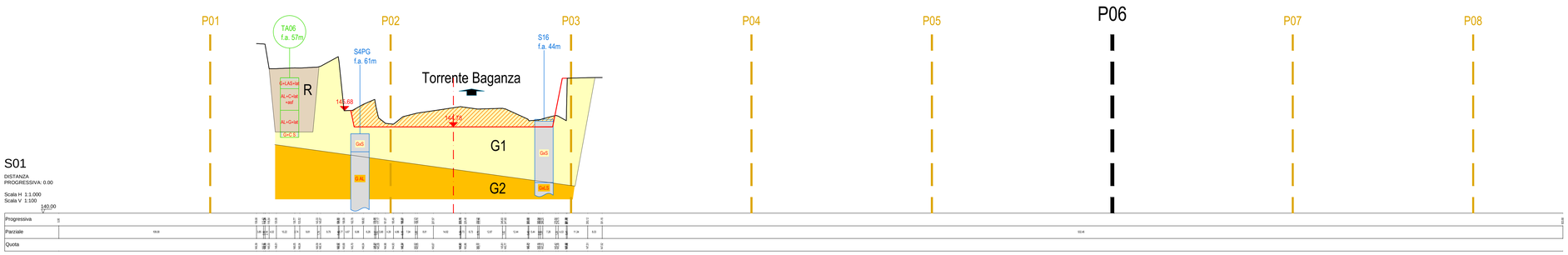

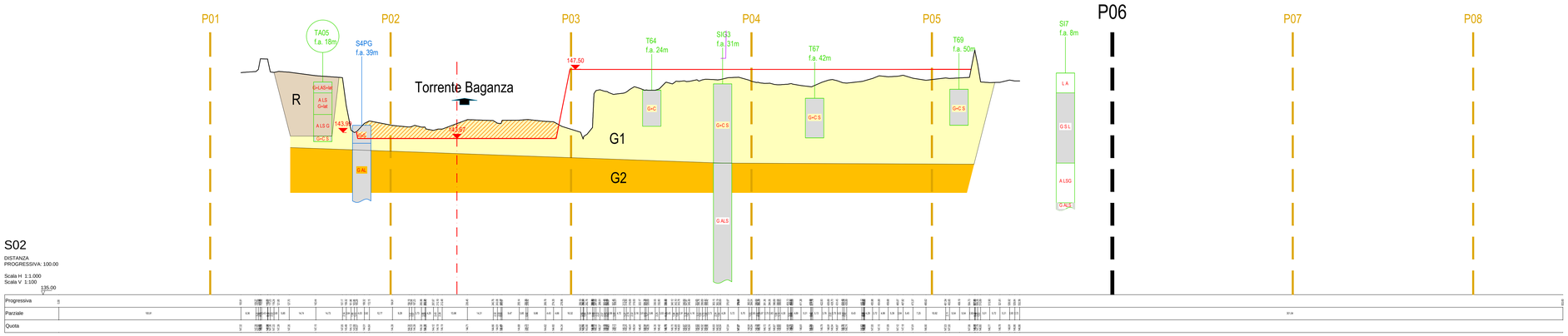

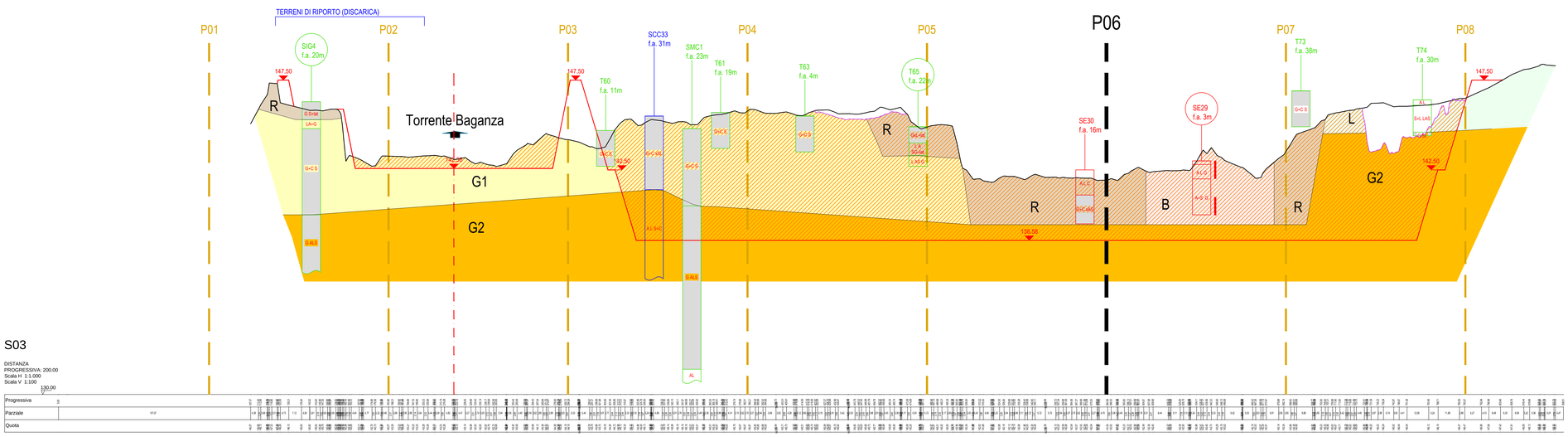

LEGENDA:

PRINCIPALI TESSITURE

G1	GHIAIE ALVEO ATTIVO BAGANZA Ghiaie e ciottoli in scarsa matrice
G2	GHIAIE RECENTI Ghiaie e ciottoli in abbondante matrice
L	LIMI Limi sabbiosi, limi argillosi e argille limose
R	MATERIALE DI RIPORTO Presenza di laterizi, asfalto e calcestruzzo
B	MATERIALE DI RIPORTO Contaminato conforme col. B

INDAGINI GEOGNOSTICHE

Progetto Preliminare

S...PG	Sondaggi a carotaggio continuo - Parma Geo
PS	Pozzetti esplorativi
S	Sondaggi a carotaggio continuo - SoGeo

Progetto Definitivo

T6	Trincea per terre e rocce da scavo - profondità 3-4 m
TA	Trincea ambientale - profondità 3-4 m
SMC	Sondaggio per caratterizzazione materiale da costruzione e terre e rocce da scavo - profondità pari a 10 m
SI	Sondaggio a rotazione per idrogeologia - profondità pari a 30-45 m
SIG	Sondaggio a rotazione per idrogeologia e geotecnica - profondità pari a 30-45 m

Indagini Integrative

SCC	Sondaggio a carotaggio continuo - profondità 5-10 m
SE	Pozzetti esplorativi - profondità 1-5 m
AS	Sondaggio a carotaggio continuo con installazione piezometro

SCAVI

TERRENO STATO DI FATTO (2016)

TERRENO ASSETTO DI PROGETTO

TERRENO STATO DI FATTO (RILIEVO 2019 - DRONE)

P06 SEZIONI LONGITUDINALI

ART	MG	GV	FR	0830	01	09	005N	00

AIPo
Agenzia Interregionale per il fiume Po

Via Garibaldi 75 - 43121 PARMA

CASSA DI ESPANSIONE DEL TORRENTE BAGANZA NEI COMUNI DI FELINO, SALA BAGANZA, COLLECCHIO E PARMA (PR-E-1047)

PROGETTO ESECUTIVO

REV.	DATA	MODIFICHE	REDAZIONE	VERIFICA	AUTORIZZ.
00	07/2019	Prima emissione	GALLETTI	CARRA	BERTERO

GESTIONI MATERIALI DI SCAVO

SEZIONI INTERPRETATIVE MATERIALI DI SCAVO

TAVOLA 1 DI 9

ASSOCIAZIONE TEMPORANEA DI IMPRESE

MANDATARIA: HYDRODATA

MANDANTI: art, bininpartners, ETATEC STUDIO PAOLETTI, ROCKSOIL S.p.A., SAP

IL R.U.P.:
Dott. Ing. Mirella Vergnani
(documento firmato digitalmente)

Progettista responsabile integrazioni Responsabile Idraulica e Direttore Tecnica della mandataria Hydrodata S.p.A.
Ord. Ing. Torino N°3759.
Dott. Ing. Roberto Bertero
(documento firmato digitalmente)

Progettista-Progettisti responsabili elaborato Art S.r.l.
Dott. Geol. Giovanni Carra
Ord. Geol. Emilia-Romagna N°643
Dott. Geol. Giovanni Carra
(documento firmato digitalmente)

CODICE ELABORATO:

BAG3	05	TR	SD	SZ	01	0	1:1000/1:100	LUGLIO 2019
ID (1)		CAP. (2)	TIPO (3)	DOC. (4)	PROGR. (5-6)	REV. (7)	SCALA	